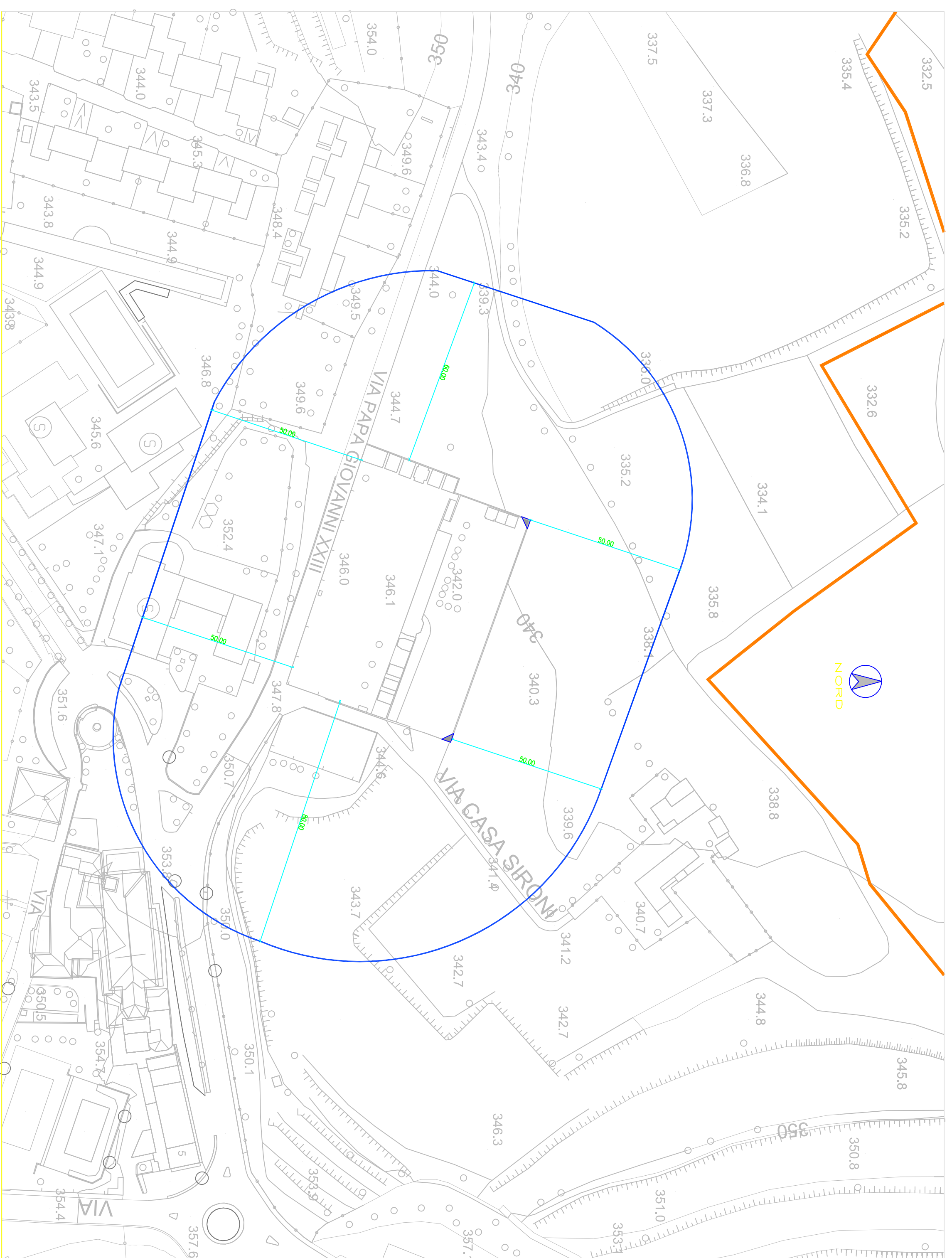





Estratto aerofotogrammetrico

sc. 1:1000



Legenda

-  FASCIA DI RISPETTO CIMITERIALE AUTORIZZATA
-  CONFINI COMUNALE
-  PUNTO DI MISURA DELLA FASCIA DI RISPETTO CIMITERIALE DAL MURO ESISTENTE

il progettista

il responsabile del procedimento

**Allio Stoto Attuale**

architetto

**G. PAOLO CAGLIANI**

Via Melogoretto,11 – tel. 039/509321  
23887 OLGIATE MOLGORA

COMUNE: ROVAGNATE

PROV. LC

DATA: NOVEMBRE 2013

COMMITTENTI:  
COMUNE DI ROVAGNATE

AGGIORNAMENTI:

PROGETTO:  
PIANO CIMITERIALE

OGGETTO: CIMITERO DI ROVAGNATE  
ESTRATTO AEROFOTOGRAFFICO CON FASCIA DI RISPETTO

RAPPORTO:  
1:1000

RIFERIMENTO:  
**3**